

«Согласовано»

Заместитель начальника
департамента
начальник управления
воспитательной работы и
социальных гарантий детства
департамента образования МО
г. Салехард

"01" августа 2024 г.
Зеленов В.П. Зеленев

«Согласовано»

Колонтаев Начальник ОГИБДД
ОМВД РОССИИ по г. Салехард

"01" августа 2024 г.
Колонтаев А.В. Колонтаев

«Утверждаю»

Заведующий МАДОУ
Детский сад «Журавушка»

"01" августа 2024 г.
Вахрушева Е.А. Вахрушева



ПАСПОРТ

дорожной безопасности муниципального
автономного дошкольного образовательного
учреждения «Детский сад «Журавушка»

2024 год

ОБЩИЕ СВЕДЕНИЯ

Полное наименование	Муниципальное автономное дошкольное образовательное учреждение «Детский сад «Журавушка» (МАДОУ Детский сад «Журавушка»)
Тип ОУ	дошкольное
Юридический адрес ОУ	629001, Тюменская область, Ямало- Ненецкий автономный округ, г. Салехард, ул. Губкина, д. 3, К.Б.
Фактический адрес ОУ	629001, Тюменская область, Ямало- Ненецкий автономный округ, г. Салехард, ул. Губкина, д. 3, К.Б.
Заместитель начальника департамента начальник управления воспитательной работы и социальных гарантий детства департамента образования МО г. Салехард	Зеленов Василий Павлович, тел. 8(34922)3-23-45
Заведующий ОУ	Вахрушева Елена Анатольевна, тел: 8 (34922)3-40-24
Заместитель заведующего по воспитательной работе ОУ	Котова Ольга Александровна, Никифорова Елена Алексеевна тел: 8 (34922)3-49-36
Начальник отдела дополнительного образования, воспитательной работы и здоровьесберегающей деятельности департамента образования	Донец Людмила Викторовна, тел: 8 (34922)3-10-17
Инспектор направления пропаганды безопасности дорожного движения ОГИБДД ОМВД России по г. Салехард	Игнессв Салим Акрамович, тел: 8 (34922)7-61-65
Ответственные работники за мероприятия по профилактике детского травматизма	Котова Ольга Александровна, тел: 8 (34922)3-49-36
Врио Старшего государственного инспектора дорожного надзора группы организации движения инспекции ОГИБДД ОИВД Росии по г. Салехард	Смирнов Сергей Анатольевич, тел:8 (34922) 7-61-76
Руководитель или ответственный работник дорожно-эксплуатационной организации, осуществляющей содержание УДС и ТСОДД*	Шумский Александр Викторович, тел:8 (34922) 4-44-23
Государственный инспектор дорожного надзора группы организации дорожного движения и дорожной инспекции ОГИБДД ОМВД России по г. Салехард	тел:8 (34922) 7-61-76
Количество воспитанников	191
Наличие уголка по БДД	Имеется, в групповых на информационных стендах
Наличие автогородка (площадки) по БДД	отсутствует
Время занятий в ОУ:	07.30 – 19.30
Телефоны оперативных служб:	101, 112 – пожарная часть, 102 – полиция, 103 – скорая помощь, 4-44-44 – МЧС.

Содержание

I. План – схема района расположения ОУ, пути движения транспортных средств и детей, организация дорожного движения в непосредственной близости от образовательного учреждения с размещением соответствующих технических средств, расположение парковочных мест;

II. План – схема маршрута движения организованных групп детей от ОУ к спортивно-оздоровительному комплексу, центру детского творчества;

III. План – схема пути движения транспортных средств к местам разгрузки/погрузки и рекомендуемых безопасных путей передвижения детей по территории образовательного учреждения.

ПОЯСНИТЕЛЬНАЯ ЗАПИСКА ПАСПОРТА ДОРОЖНОЙ БЕЗОПАСНОСТИ

Паспорт дорожной безопасности МАДОУ Детский сад «Журавушка» (далее паспорт) является информационно-справочным документом, в котором отражаются сведения о соответствии МАДОУ (далее – ДОО) требованиям дорожной безопасности, подтверждающие готовность ДОО обеспечивать проведение необходимых мероприятий по защите воспитанников, связанных с дорожно – транспортным происшествием.

Разработка Паспорта осуществляется администрацией ДОО с учетом настоящих требований и предложений органов государственной инспекции безопасности дорожного движения. Заведующий ДОО организует процедуру согласования Паспорта с органами государственной инспекции безопасности дорожного движения, затем утверждает его. Паспорт составляется на текущий период и дополняется или корректируется по мере внесения изменений в документальные сведения, включенные в Паспорт, с указанием причин и даты их внесения (например, завершение реконструкции или капитального ремонта, изменения схемы, и другие). При заполнении Паспорта разрешается вносить дополнительную информацию с учетом особенностей объекта образования.

Актуализация паспорта (переоформление) осуществляется каждые 3 года с момента его утверждения. Паспорт регистрируется в установленном делопроизводством порядке. Паспорт храниться в служебном кабинете заведующего ДОО. По окончании срока действия Паспорта, его повреждении и невозможности дальнейшего ведения оформляется новый Паспорт, в который из ранее заведенного Паспорта переносятся информация, не утратившая значения на момент его переоформления. Ранее заведенный Паспорт храниться 3 года, уничтожается в установленном порядке и проходит процедуру повторного согласования.

Разработчики Паспорта: заведующий – Вахрушева Елена Анатольевна, заместитель заведующего по воспитательно-методической работе – Котова Ольга Александровна.

ПОЯСНИТЕЛЬНАЯ ЗАПИСКА
к составлению план-схемы района расположения
МАДОУ «Детский сад «Журавушка»

1. Район расположения образовательного учреждения определяется группой жилых домов, зданий и улично-дорожной сетью с учетом остановок общественного транспорта (выходов из станций метро), центром которого является непосредственно образовательное учреждение;

2. Схема необходима для общего представления о районе расположения детского сада. Для изучения безопасности движения детей и родителей от остановок маршрутных транспортных средств к детскому саду и обратно.

3. Территория, указанная в схеме, включает в себя:

- образовательное учреждение;
- жилые дома;
- автомобильные дороги и тротуары;

4. На схеме обозначено:

- расположение жилых домов, зданий и сооружений;
- сеть автомобильных дорог;
- пути движения транспортных средств;
- пути движения детей и родителей в/из детского сада;
- наземные – регулируемые / нерегулируемые пешеходные переходы;
- названия улиц.

ПОЯСНИТЕЛЬНАЯ ЗАПИСКА
к схеме организации дорожного движения в непосредственной близости
от МАДОУ «Детский сад «Журавушка»

1. Схема организации дорожного движения ограничена автомобильными дорогами, находящимися в непосредственной близости от образовательного учреждения.

2. На схеме обозначено:

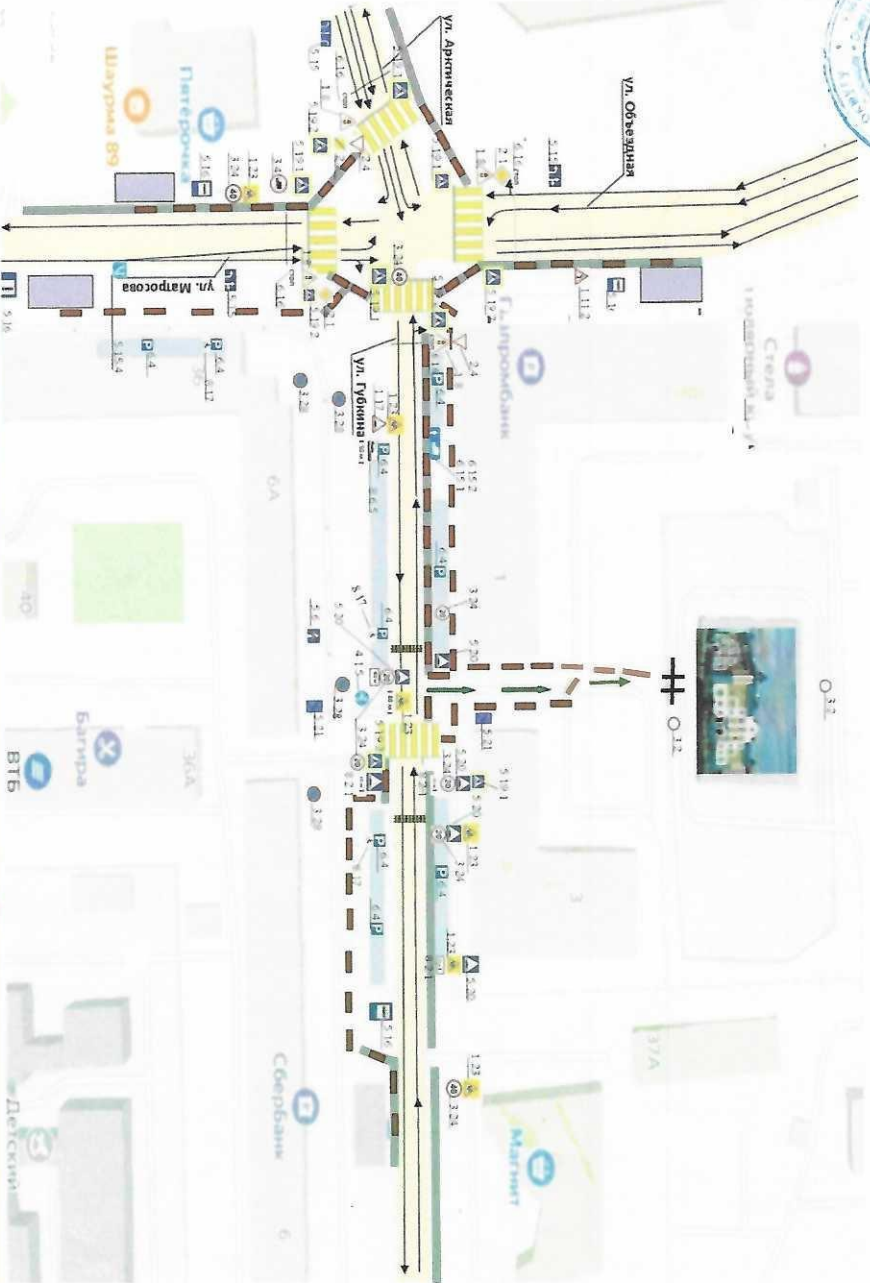
- здание детского сада с указанием территории, принадлежащей непосредственно детскому саду, ограждения территории;
- автомобильные дороги и тротуары;
- наземные (регулируемые / нерегулируемые) пешеходные переходы на подходах к детскому саду;
- дислокация существующих дорожных знаков и дорожной разметки;
- другие технические средства организации дорожного движения;
- направление движения транспортных средств по проезжей части;
- направление безопасного маршрута движения детей и родителей.

3. На схеме указано расположение остановок маршрутных транспортных средств и безопасные маршруты движения детей (воспитанников) от остановочного пункта к детскому саду и обратно.

4. Стоянка (парковочные места) около детского сада, отсутствуют.



Маршрут «Дом – детский сад – дом»



Условные обозначения

- ▲ - 5.19.1; 5.19.2 Пешеходный переход
- ▲ - 1.8 Светофорное регулирование
- ▲ - 1.23 Осторожно, дети
- ▲ - 4.5.1 Пешеходная дорожка
- ▲ - 5.20 Изгиб створенной неровности
- ▲ - 3.24 Ориентирное максимальной скорости
- ▲ - 1.11.2 Опасный поворот
- ▲ - 3.4 Движение грузовых ТС запрещено
- ▲ - 2.1 Главная дорога
- ▲ - 5.15.4 Начало полосы
- ▲ - 2.4 Уступки дорогу
- - 3.2 Движение запрещено
- ▲ - 2.2 Конец главной дороги
- ▲ - 3.28 Стоянка запрещена
- ▲ - 5.21 Жилая зона
- ▲ - 5.6 Конечная дорога с односторонним движением
- ▲ - 5.15 Направление движения по полосам
- ▲ - 6.15.2; 6.15.1 Направление движения для грузовых ТС
- ▲ - 6.4 Тирколка
- ▲ - 5.16 Автобусная остановка
- ▲ - 4.1.5 Движение прямо и налево
- ▲ - 1.17 Изгиб створенной неровности
- ▲ - 6.16 Стоп-линия
- 20 м I - 8.2.1 Зона действия
- ☺ - 8.17 Пивалит
- ☺ - 8.6.5 Знакодстановка транспортногo средства на стoну
- ☺ - Направление транспортногo потока
- ☺ - Пешеходный переход («Зебра») дорожная разметка
- ☺ - Направление движения детей от (до) остановки маршрутных транспортных средств
- ☺ - Зона транспортногo средства
- ☺ - Троллей
- ☺ - Пешеходная неровность
- ☺ - Вход на территорию МАДОУ Детский сад «Журавушка»



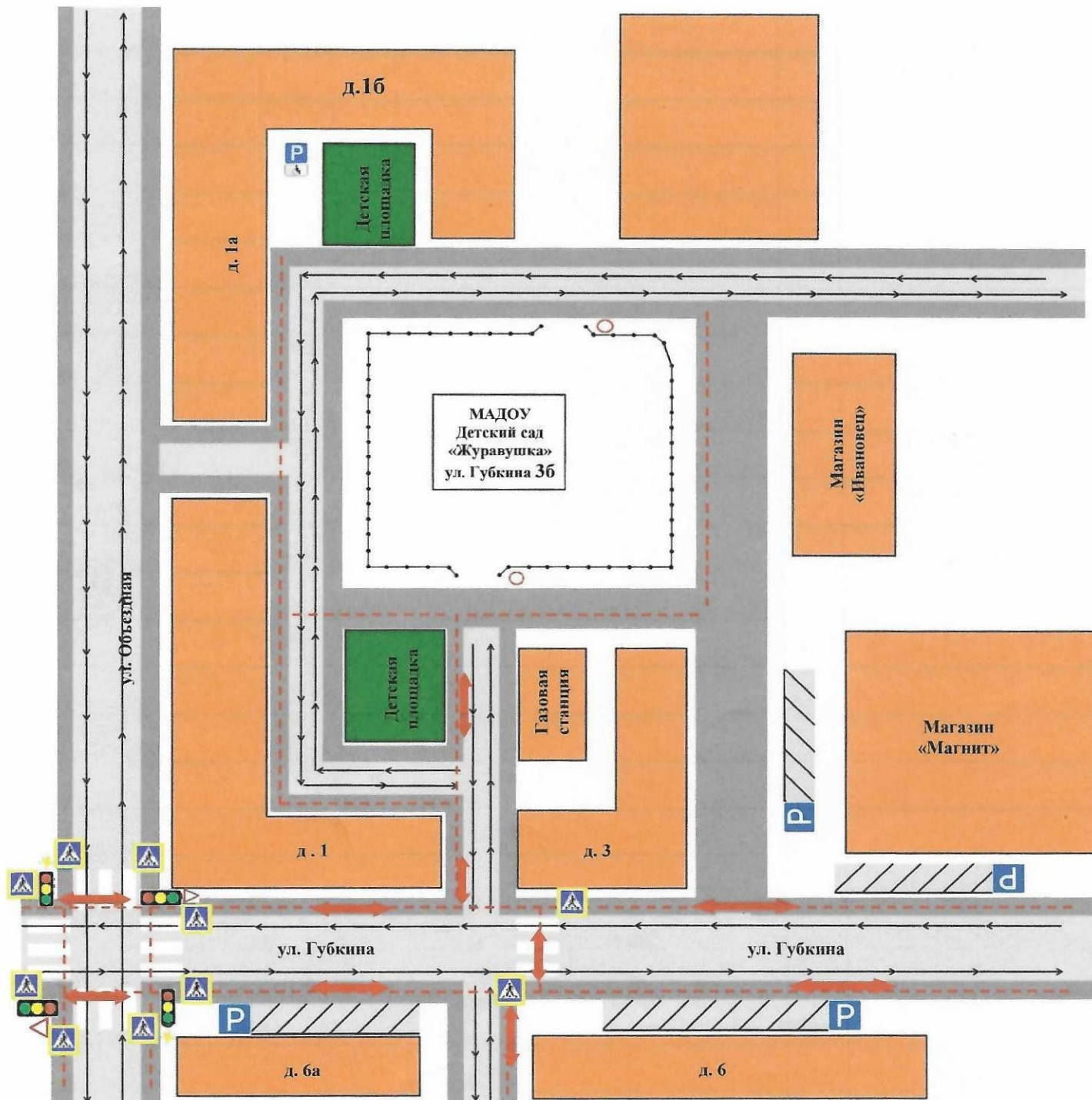
Полное наименование дошкольного образовательного учреждения «Детский сад «Журавушка»	Муниципальное автономное дошкольное образовательное учреждение «Детский сад «Журавушка»
Тип ОУ	Дошкольное
Юридический адрес ОУ	629001, Тюменская область, ЯНАО, г. Салехард, Ул. Губкина, д. 3, К.В.
Фактический адрес ОУ	629001, Тюменская область, ЯНАО, г. Салехард, Ул. Губкина, д. 3, К.В.
Руководители:	Зеленов Василий Павлович тел: 8 (34922) 3-23-45
Заместитель начальника департамента начальни управления воспитательной работы и социальных гарантий детства департамента образования МО г. Салехард	Вахрушева Елена Анатольевна тел: 8 (34922) 3-40-24
Заместитель заведующего по воспитательной работе	Котова Ольга Александровна тел: 8 (34922) 3-49-36
Ответственные работники муниципального органа образования:	Начальник отдела дошкольного образования, воспитательной работы и здоровьесберегающей деятельности департамента образования Денец Людмила Викторовна тел: 8 (34922) 3-10-17
Ответственные от Госавтоинспекции	Инспектор направления пропаганды БДД ОГИБДД ОМВД России Пинеев Салим Акрамович тел: 7-61-65
Ответственные работники за мероприятия по профилактике детского травматизма	Заместитель заведующего по ВНР Котова Ольга Александровна тел: 8 (34922) 3-49-36

ПОЯСНИТЕЛЬНАЯ ЗАПИСКА
к схеме движения транспортных средств к местам разгрузки и
погрузки и рекомендуемые пути движения детей и родителей по
территории МАДОУ «Детский сад «Журавушка»



1. На схеме указана примерная траектория движения транспортного средства на территории детского сада, в том числе место погрузки/разгрузки, а также безопасный маршрут движения детей во время погрузочно-разгрузочных работ.
2. В связи с тем, что по проекту существует только один въезд на территорию детского сада, на части территории пути движения детей и пути движения транспортных средств параллельны.

ПЛАН - СХЕМА

района расположения МАДОУ Детский сад «Журавушка», пути движения транспортных средств и детей организация дорожного движения в непосредственной близости от образовательного учреждения с размещением соответствующих технических средств, расположение парковочных мест

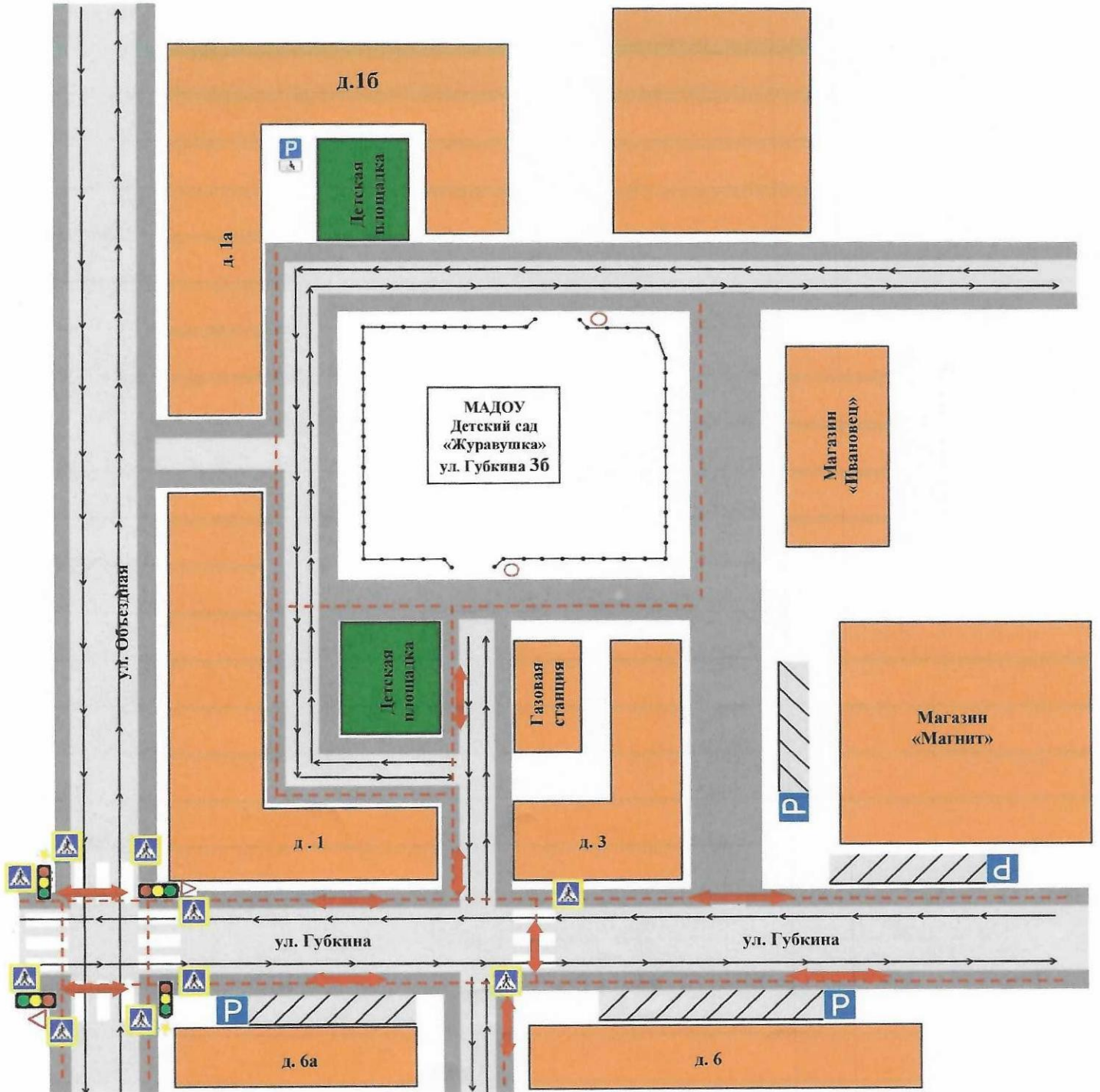


-  - жилая застройка
-  - проезжая часть
-  - тротуар

-  - движение транспортных средств
-  - движение детей (воспитанников) в (из) образовательное учреждение

ПЛАН - СХЕМА

района расположения МАДОУ Детский сад «Журавушка», пути движения транспортных средств и детей организация дорожного движения в непосредственной близости от образовательного учреждения с размещением соответствующих технических средств, расположение парковочных мест



- жилая застройка
- проезжая часть
- тротуар

- движение транспортных средств
- движение детей (воспитанников) в (из) образовательное учреждение